П-2097
Управление
1303

Описаніе

Маяковъ, башенъ и про

Россійской Имперіи

Часть I

1835 года

КГ(1)БЗ | 1835
№1. | ч.1

Акт № 1

Гидрографическое Управление
П-2097 1303
Центр. Карт. Справ. Бюро

ОПИСАНІЕ

МАЯКОВЪ, БАШЕНЪ

И

ДРУГИХЪ ПРЕДОСТЕРЕГАТЕЛЬНЫХЪ ДЛЯ МОРЕПЛАВАТЕЛЕЙ ЗНАКОВЪ

РОССІЙСКОЙ ИМПЕРІИ.

91737

Часть I.

Балтійское море, съ заливами: Финскимъ, Ригскимъ и Ботническимъ.

Центральная В.-Морская Библиотека ВМФ СССР

САНКТПЕТЕРБУРГЪ

Въ Морской Типографіи

1835 года.

МАЯКИ, БАШНИ

И

ДРУГІЕ ПРЕДОСТЕРЕГАТЕЛЬНЫЕ ЗНАКИ ФИНСКАГО ЗАЛИВА.

N°	Названіе маяка, башни или другаго какого знака.	Мѣстоположеніе.	Сѣверная широта.	Восточная долгота отъ Гринвича.	Видимый свѣтъ маяка или башни.	Цвѣтъ огня.	Освѣщаемое пространство при возвышеніи глаза надъ уровнемъ моря на 15 ф. Англ.	Высота зданія. Отъ поверхности моря въ ординарную воду.	Высота зданія. Отъ основанія.	Въ чьемъ вѣдѣніи находится.	Примѣчаніе.
1.	Плавучій маякъ при входѣ въ большой Корабельный фарватеръ р. Невы.	Въ разстояніи отъ входной бѣлой вѣхи 150 саженъ по R NW 58° 45.′	59.° 55.′ 17.″	30.° 10.′ 37.″	Постоянный	Обыкновенный.	Освѣщаетъ горизонтъ на $5\frac{3}{4}$ Ишал. мил.	.....	.....	Главнаго Гребнаго порта.	Маякъ сей освѣщается однимъ фонаремъ на верху мачты, и служитъ для указанія большаго Корабельнаго фарватера въ р. Неву.
2.	Плавучій маякъ при входѣ въ въ Елагинскій фарватеръ.	Въ разстояніи 175 саженъ отъ Западныхъ большихъ: бѣлаго и краснаго бакеновъ.	59.° 58.′ 22.″	30.° 10.′ 29″	Постоянный	Обыкновенный.	Освѣщаетъ горизонтъ на 5 Ишал. мил.	.....	.....	Главнаго Гребнаго порта.	Маякъ сей освѣщается однимъ фонаремъ на верху мачты и служитъ для указанія фарватера къ Елагину острову.
3.	Плавучій маякъ у Сѣверной оконечности Лондонской мели.	Въ разстояніи отъ Толбухинскаго маяка $2\frac{3}{4}$ Ишал. миль на R по компасу SW 19° 30.′	60.° 0.′ 0.″	29.° 32.′ 25.″	Постоянный	Обыкновенный.	Освѣщаетъ горизонтъ на $7\frac{1}{2}$ Ишал. миль	.....	.....	Кронштатской Конторы надъ портомъ.	Маякъ сей освѣщается тремя фонарями, изъ коихъ одинъ утвержденъ на топѣ мачты, а два на нокахъ рея, и служитъ для указанія входа на Кронштатскій рейдъ.
4.	Толбухинскій маякъ.	На оконечности каменной гряды къ Западу отъ острова Котлина простирающейся.	60.° 2.′ 34.″	29.° 33.′ 46.″	Постоянный	Обыкновенный.	Освѣщаетъ горизонтъ на $15\frac{1}{4}$ Ишал. миль, кромѣ береговой части острова Котлина.	88 Англ. ф.	76 Англ. ф.	Директора Балтійскихъ маяковъ.	
5.	Бронная башня.	На Западной части Бронной горы.	59.° 55′. 5.″	29.° 39.′ 13.″	.....	.....	.....	.....	.....	.....	Башню сію предположено построить для повѣрки счисленія плавателей, на томъ самомъ мѣстѣ, гдѣ стоитъ нынѣ Тригонометрической знакъ; но предположеніе сіе еще не приведено въ исполненіе.

№	Названіе маяка, башни или другаго какого знака.	Мѣстоположеніе.	Сѣверная широта.	Восточная долгота отъ Гринвича.	Видимый свѣтъ маяка или башни.	Цвѣтъ огня.	Освѣщаемое пространство при возвышеніи глаза надъ уровнемъ моря на 15 ф. Англ.	Высота зданія. Отъ поверхности моря въ ординарную воду.	Высота зданія. Отъ основанія.	Въ чьемъ вѣдѣніи находится.	Примѣчаніе.
6.	Сойкина башня.	На срединѣ возвышенности Сойкиной горы.	59.° 48.′ 4.″	28.° 1.′ 2.″	Неосвѣщается.				42 Англ. ф.	Ямбургскаго Земскаго Суда.	
7.	Стирсуденская башня.	На мысѣ Стирсудд.	60.° 11.′ 20.″	29.° 2.′ 40.″	Неосвѣщается.					Мѣстнаго Гражданскаго Начальства Выборгской губерніи.	
8.	Бьеркская башня.	На Юго-Восточной оконечности острова Бьерке.	60.° 15.′ 27.″	28.° 43.′ 42.″	Неосвѣщается.					Мѣстнаго Гражданскаго Начальства Выборгской губерніи.	На островѣ Бьерке находится Лоцманская станція изъ 20 Лоцмановъ, при одномъ Старостѣ. Лоцмана провожаютъ суда: 1.) До Транзунда и Пишкопаса 2.) Прямо до Курсала, оставляя Пишкопасъ въ правой сторонѣ; и 3.) Должны знать выходъ въ море между Торсара и острова Галли, также между Галли и Видшхера.
9.	Сескарскій маякъ.	На Сѣверо-Западной оконечности острова Сескара.	60.° 2.′ 8.″	28.° 23.′ 1.″	Постоянный.	Обыкновенный.	Освѣщаетъ горизонтъ на $15\frac{1}{4}$ Англ. миль, кромѣ берега отъ SSW чрезъ S до SSO.	88 Анг. ф.	75 Анг. ф.	Директора Балтійскихъ маяковъ.	
10.	Нервская башня.	На островѣ Нерве.	60.° 14′ 44.″	27.° 58.′ 36.″	Неосвѣщается				65 Анг. ф.	Директора Балтійскихъ маяковъ.	

№	Названіе маяка, башни или другаго какого знака.	Мѣстоположеніе.	Сѣверная широта.	Восточная долгота отъ Гринвича.	Видимый свѣтъ маяка или башни.	Цвѣтъ огня.	Освѣщаемое пространство при возвышеніи глаза надъ уровнемъ моря на 15 ф. Англ.	Высота зданія. Отъ поверхности моря въ ординарную воду.	Высота зданія. Отъ основанія.	Въ чьемъ вѣдѣніи находится.	Примѣчаніе.
11.	Нарвскій маякъ.	На лѣвомъ берегу устья рѣки Наровы.	59.° 28.′ 8.″	28° 3′ 52.″	Постоянный.	Обыкновенный.	Освѣщаетъ горизонтъ отъ N до WSW на 14 Итал. миль.	72 Англ. ф.	53 Англ. ф.	Директора Балтійскихъ маяковъ.	
12.	Соммерскій маякъ.	На Сѣверномъ холмѣ острова Соммерса.	60.° 12.′ 23.″	27.° 39.′ 45.″	Постоянный.	Обыкновенный.	Освѣщаетъ весь горизонтъ на 15 Итал. миль.	85 Англ. ф.	16 Англ. ф.	Директора Балтійскихъ маяковъ.	
13.	Аспинская башня.	На Сѣверной части острова Аспе.	60.° 17.′ 20.″	27.° 12.′ 43.″	Неосвѣщается.					Мѣстнаго Гражданскаго Начальства Выборгской губерніи.	При сей башнѣ находится лоцманская станція изъ 20 лоцмановъ, при одномъ Старостѣ. Обязанность Лоцмановъ: 1) Провожать суда до г. Фридрихсгама и до острова Курсала. 2) Знать входы съ обѣихъ сторонъ въ Роченсальмъ и выходы въ море къ Аспе; и 3) Знать входъ между островов Лупин и Рейпо съ моря до Роченсальма.
14.	Лескерская башня.	На срединѣ острова Лескера.	60.″ 16.′ 8.″	27.° 14.′ 40.″	Неосвѣщается.					Мѣстнаго Гражданскаго Начальства Выборгской губерніи.	
15.	Лупская башня.	На Сѣверной оконечности острова Лупин.	60.° 14′ 16.″	27.° 3.′ 3.″	Неосвѣщается.					Мѣстнаго Гражданскаго Начальства Выборгской губерніи.	

№	Названіе маяка, башни или другаго какого знака.	Мѣстоположеніе.	Сѣверная широта.	Восточная долгота отъ Гринвича.	Видимый свѣтъ маяка или башни.	Цвѣтъ огня.	Освѣщаемое пространство при возвышеніи глаза надъ уровнемъ моря на 15 ф. Англ.	Высота зданія.		Въ чьемъ вѣдѣніи находится.	Примѣчаніе.
								Отъ поверхности моря въ ординарную воду.	Отъ основанія.		
16.	Ранкская башня.	На Южной оконечности острова Ранке.	60.° 21.′ 59.″	26.° 59.′ 15.″	Неосвѣщается.					Мѣстнаго Гражданскаго Начальства Выборгской губерніи.	
17.	Верхній Гогландскій маякъ.	На Сѣверной возвышенности острова Гогланда,	60.° 5.′ 38.″	26.° 58.′ 23.″	Постоянный.	Обыкновенный.	Освѣщаетъ весь горизонтъ на $26\frac{3}{4}$ Англ. миль, кромѣ берега отъ SO 3° до SO 33°	$382\frac{1}{2}$ Англ. ф.	$5\frac{1}{2}$ Англ. ф.	Директора Балтійскихъ маяковъ.	На островѣ Гогландѣ находится Лоцманская станція изъ 12 Лоцмановъ, кои обязаны знать входы въ Роченсальмъ: 1.) Между Лонгъ-Вира и Сваршъ-Вира. 2.) Между Лупин и Рейпо; и 3.) Всѣ входы съ моря въ Аспе, равно къ Курсалу и Пинкопасу до Транзунда и Бьеркъ-зунда.
18.	Нижній Гогландскій маякъ.	На Сѣверной оконечности острова Гогланда въ разстояніи отъ верхняго маяка 1 Рос. верс. и 70 саж. по направленію на NO 1° 45.′	60.° 6.′ 18.″	26.° 58.′ 40.″	Постоянный	Обыкновенный.	Освѣщаетъ горизонтъ отъ SWtW чрезъ N до SSO $\frac{1}{2}$ O на $10\frac{1}{2}$ Англ. миль.	28 Англ. ф.	11 Англ. ф.	Директора Балтійскихъ маяковъ.	
19.	Гогландская башня.	На той же оконечности острова Гогланда въ разстояніи отъ нижняго маяка 25 саж. по направленію на SO 19° 30.′	60.° 6.′ 16.″	26.° 58.′ 41″	Неосвѣщается.			.	12 Англ. ф.	Директора Балтійскихъ маяковъ.	Въ башнѣ сей повѣшенъ колоколъ, въ который во время туманов и пасмурности звонятъ чрезъ каждыя 3 минуты и 15 секундъ.
20.	Родшхерскій маякъ.	На островѣ Родшхерѣ.	59.° 58.′ 10.″	26.° 42.′ 0.″	Перемѣжающійся (вертящійся) Свѣтъ длится 10 секундъ и затмѣвается на 50 секундъ	Обыкновенный.	Освѣщаетъ весь горизонтъ на $13\frac{1}{4}$ Англ. миль.	60 Англ. ф.	43 Англ. ф.	Директора Балтійскихъ маяковъ	

№	Названіе маяка, башни или другаго какого знака.	Мѣстоположеніе.	Сѣверная широта.	Восточная долгота отъ Гринвича.	Видимый свѣтъ маяка или башни.	Цвѣтъ огня.	Освѣщаемое пространство при возвышеніи глаза надъ уровнемъ моря на 15 ф. Англ.	Высота зданія. Отъ поверхности моря въ ординарную воду.	Высота зданія. Отъ основанія.	Въ чьемъ вѣдѣніи находится.	Примѣчаніе.
21.	Монвикскій или Экгольмскій маякъ.	На Сѣверо-Западной оконечности острова Экгольма.	59.° 41.′ 8.″	25.° 48.′ 52.″	Постоянный.	Обыкновенный.	Освѣщаетъ горизонтъ отъ S чрезъ N до SOtO на $14\frac{1}{4}$ Италь. миль.	75 Англ. ф.	51 Англ. ф.	Директора Балтійскихъ маяковъ.	
22.	Кокшхерскій маякъ.	На островѣ Кокшхерѣ.	59.°41.′ 59.″	25.° 02.″ 37.″	Постоянный.	Обыкновенный.	Освѣщаетъ весь горизонтъ на 16 Италь. миль.	99 Англ. ф.	80 Англ. ф.	Директора Балтійскихъ маяковъ.	
23.	Два Вульфскіе створные знака: одинъ Сѣверный или передній, а другой Южный или задній.	На выдавшейся къ Сѣверо-Востоку песчаной пересыпи острова Вульфа.	Сѣвернаго 59.° 35.′ 13.″ Южнаго 59.° 35.′ 5.″	Сѣвернаго 24.° 41.′ 38.″ Южнаго 24.° 41.′ 31.″	Неосвѣщается.				Сѣверный $39\frac{1}{2}$ Англ. ф. Южный 45 Англ. ф.	Директора Балтійскихъ маяковъ.	
24.	Вульфская башня.	На выдавшемся къ Сѣверо-Западу каменномъ рифѣ острова Вульфа.	59.° 36.° 7.″	24.° 45.′ 1″.	Неосвѣщается.				40 Англ. ф.	Директора Балтійскихъ маяковъ.	
25.	Екатерингальскій Сѣверный маякъ.	На горѣ Лаксбергъ при Ревельскихъ Морскихъ казармахъ.	59.° 26.′ 19.″	24.° 49.′ 13.″	Постоянный.	Обыкновенный.	Освѣщаетъ Ревельскій фарватеръ отъ 5 до 13° NW четверти на $17\frac{3}{4}$ Италь. миль.	135 Англ. ф.	29. Англ. ф.	Директора Балтійскихъ маяковъ.	

№	Названіе маяка, башни или другаго какого знака.	Мѣстоположеніе.	Сѣверная широта	Восточная долгота отъ Гринвича.	Видимый свѣтъ маяка или башни.	Цвѣтъ огня.	Освѣщаемое пространство при возвышеніи глаза надъ уровнемъ моря на 15 ф. Англ.	Высота зданія. Отъ поверхности моря въ ординарную воду.	Высота зданія. Отъ основанія.	Въ чьемъ вѣдѣніи находится.	Примѣчаніе.
26.	Екатеринитальскій Южный маякъ.	На горѣ Лаксбергъ за Екатеринталемъ, въ разстояніи 500 саж. по R SO 9° отъ маяка при Морскихъ казармахъ.	59.° 25′ 47.″	24.° 49.′ 26.″		Обыкновенный.		210 Анг. ф.	105 Англ. ф.	Директора Балтійскихъ маяковъ.	
27.	Наргенскій маякъ	На Сѣверной оконечности острова Наргена.	59.° 36.′ 22.″	24.° 31.′ 57″	Перемѣжающійся (вертящійся). Свѣтъ длится 10 секундъ и затмѣвается на 50 секундъ.	Обыкновенный.	Освѣщаетъ весь горизонтъ на $16\frac{3}{4}$ Англ. миль.	115 Англ. ф	99 Англ. ф.	Директора Балтійскихъ маяковъ.	
28.	Суропскій маякъ.	На Сѣверномъ обрубѣ мыса Сурона.	59.° 27.′ 55.″	24.° 24.′ 3.″	Постоянный.	Обыкновенный.	Освѣщаетъ горизонтъ отъ WtS чрезъ N до OtS $\frac{1}{2}$ O на $17\frac{1}{4}$ Англ. миль.	136 Англ. ф.	52 Англ. ф.	Директора Балтійскихъ маяковъ.	
29.	Пакерортскій маякъ.	На возвышенности мыса Пакерорта.	59.° 23.′ 22.″	24.° 3.′ 33″	Постоянный	Обыкновенный.	Освѣщаетъ горизонтъ отъ O чрезъ N до SSW на $18\frac{1}{4}$ Англ. миль.	146 Англ. ф.	60 Англ. ф.	Директора Балтійскихъ маяковъ.	
30.	Оденсгольмскій маякъ.	На Сѣверо-Западной оконечности острова Оденсгольма.	59.° 18.′ 45.″	23.° 25.′ 25.″	Постоянный	Обыкновенный.	Освѣщаетъ весь горизонтъ на $16\frac{1}{2}$ Англ. миль.	111 Англ. ф.	85 Англ. ф.	Директора Балтійскихъ маяковъ.	

№	Названіе маяка, башни или другаго какого знака.	Мѣстоположеніе.	Сѣверная широта.	Восточная долгота отъ Гринвича.	Видимый свѣтъ маяка или башни.	Цвѣтъ огня.	Освѣщаемое пространство привозвышеніи глаза надъ уровнемъ моря на 15 ф. Англ.	Высота зданія. Отъ поверхности моря въ ординарную воду.	Высота зданія. Отъ основанія.	Въ чьемъ вѣдѣніи находится.	Примѣчаніе.
31.	Оррен-грундская башня.	На скалѣ въ морѣ въ 7 Ишал. миляхъ на SSO отъ Сварштольмской крѣпости.	60.° 16.′ 26.″	26.° 27.′ 36.″	Неосвѣщается.			103 Анг. ф.	70 Англ. ф.	Инспектора Лоцманской и Маячной частей въ Финляндіи.	При сей башнѣ находятся 3 Лоцмана для проводки судовъ въ море и отпуда до Сварштольмской крѣпости, Ловизы, Пеллинге и Вопшхеръ.
32.	Пеллинг-скій или Глосгольм-скій маякъ.	На островѣ Глосгольмѣ противъ Южнаго мыса острова Пеллинге.	60.° 11.′ 10.″	25.° 51.′ 24.″				126½ Англ. ф.		Инспектора Лоцманской и Маячной частей въ Финляндіи.	
33.	Зодер-шхерскій знакъ.	На скалѣ въ Борго-скихъ шхерахъ въ 12 Ишал. мил. на OSO отъ Свеаборга и почти въ такомъ же разстояніи на WSW отъ Пеллингскаго Южнаго мыса.	60.° 6.′ 34.″	25.° 25.′ 50″.	Неосвѣщается.			88 Англ. ф.	64 Англ. ф.	Инспектора Лоцманской и Маячной частей въ Финляндіи.	
34.	Грохар-ская башня.	На скалѣ въ 2½ Ишал. мил. на SW отъ Свеаборга.	60.° 6.′ 18.″	24.° 59.′ 46.″	Неосвѣщается.			61½ Англ. ф.	39 Англ. ф.	Инспектора Лоцманской и Маячной частей въ Финляндіи.	При сей башнѣ находятся 7 Лоцмановъ, кои встрѣчаютъ идущія съ моря суда въ 1½ Ишал. мил. на SW отъ башни, и провожаютъ въ Свеаборгъ и Гельсингфорсъ.

№.	Названіе маяка, башни или другаго какого знака.	Мѣстоположеніе.	Сѣверная широта.	Восточная долгота отъ Гринвича.	Видимый свѣтъ маяка или башни.	Цвѣтъ огня.	Освѣщаемое пространство при возвышеніи глаза надъ уровнемъ моря на 15 ф. Англ.	Высота зданія. Отъ поверхности моря въ ординарную воду.	Высота зданія. Отъ основанія.	Въ чьемъ вѣдѣніи находится.	Примѣчаніе.
35.	Паркалаудскій, или Решихерскій маякъ.	На Решихерскомъ островѣ, находящемся въ 2-хъ Ишал. миляхъ на Sотъ Паркальскаго мыса.	59.° 56.′ 10.″	24.° 24.′ 43″	Перемѣняющійся такъ что въ продолженіи каждыхъ 3-хъ минутъ свѣтъ видимъ бываетъ 20 секундъ отъ двухъ рефракторовъ, а прочее время отъ полнаго числа рефракторовъ, коихъ 13.	Обыкновенный.	Освѣщаетъ горизонтъ съ Морской стороны отъ NO къ SW на $19\frac{1}{4}$ Ишал. миль.	172 Англ. ф.	$113\frac{1}{2}$ Англ. ф.	Инспектора Лоцманской и Маячной частей въ Финляндіи.	При семъ маякѣ находятся 3 Лоцмана для проводки судовъ съ моря до Паркальскаго Лоцманскаго поста.
36.	Юссарскій знакъ.	На небольшой скалѣ въ 2 Ишал. миляхъ на SWtS отъ острова Юссари.	59.° 47.′ 48.″	23.° 35.′ 0.″	Неосвѣщается.			57 Англ. ф.	33 Англ. ф.	Инспектора Лоцманской и Маячной частей въ Финляндіи.	При семъ знакѣ находятся 2 Лоцмана для проводки судовъ съ моря до Лоцманской станціи Бусе.
37.	Зегельшхерская башня.	На послѣднемъ къ морю Зегельшхерскомъ утесѣ въ 12 Ишал. миляхъ на OSO отъ Гангеудской крѣпости Дрошингсбергъ.	59.° 45.′ 35″	23.° 24.′ 40.″	Неосвѣщается.			63 Англ. ф.	31 Англ. ф.	Инспектора Лоцманской и Маячной частей въ Финляндіи.	
38.	Гангеудская башня.	На Юго-Восточномъ краю острова Русари, лежащаго въ 3 Ишал. миляхъ на SSW отъ Гангеудской крѣпости Дрошингсбергъ.	59.° 46.′ 26.″	23.° 1.′ 50.″				$107\frac{1}{2}$ Англ. ф.	71 Англ. ф.	Инспектора Лоцманской и Маячной частей въ Финляндіи.	При сей башнѣ находятся 4 Лоцмана для проводки судовъ съ моря до Гангеудской крѣпости и Лоцманской станціи.

N°	Названіе маяка, башни или другаго какого знака.	Мѣстоположеніе.	Сѣверная широта.	Восточная долгота отъ Гринвича.	Видимый свѣтъ маяка или башни.	Цвѣтъ огня.	Освѣщаемое пространство при возвышеніи глаза надъ уровнемъ моря на 15 ф. Англ.	Высота зданія. Отъ поверхности моря въ ординарную воду.	Высота зданія. Отъ основанія.	Въ чьемъ вѣдѣніи находится.	Примѣчаніе.
39.	Ушскій маякъ.	На Западномъ берегу острова Уше	59.° 46.′ 0.″	21.° 23.′ 50.″	Постоянный.	Обыкновенный.	Освѣщаетъ горизонтъ съ Морской стороны отъ OSO къ WNW на 17½ Італ. миль.	145 Англ. ф.	93⅔ Англ. ф.	Инспектора Лоцманской и Маячной частей въ Финляндіи.	При семъ маякѣ находятся 7 Лоцмановъ для проводки судовъ съ моря до Лоцманской станціи.

МАЯКИ, БАШНИ И ЗНАКИ ФИНСКАГО ЗАЛИВА.

1. Плавучій маякъ при входѣ въ большой корабельный фарватеръ рѣки Невы.
2. Плавучій маякъ при входѣ въ Таллинскій фарватеръ.
3. Плавучій маякъ Сѣверной эскадренной дороги.
4. Толбухинскій маякъ.
5. Бронная башня. (См. примѣчаніе.)
6. Сонкина башня.
7. Упроденская башня.
8. Бѣлгрская башня.
9. Скскарскій маякъ.
10. Нервская башня.
11. Царскій маякъ.
12. Сомкерскій маякъ.
13. Асшерская башня.
14. Аннеберская башня.
15. Аэзская башня.
16. Ранкская башня.
17. Верхній голландскій маякъ.
18. Нижній голландскій маякъ.
19. Голландская башня.
20. Родшеперскій маякъ.
21. Монникенскій или Эгольмскій маякъ.
22. Кокшеперскіе маяки.
23. Два ольфскіе створныя маякладнь: сѣверный или передній и другой южный или задній.
24. Ольфская башня.
25. Екатеринталькскій сѣверный маякъ.
26. Екатеринталькскій южный маякъ.
27. Нарвскій маякъ.
28. Стрюнскій маякъ.
29. Пайгортскій маякъ.
30. Одерсгальскій маякъ.
31. Форгрундская башня.
32. Большинскій или Сюстальмскій маякъ.
33. Эзерсгорскій знакъ.
34. Стрелкская башня.
35. Парнаклодскій или Рединкенскій маякъ.
36. Эссарскій знакъ.
37. Мельвилтерская башня.
38. Ранцедская башня.
39. Утскій маякъ.

Маяки Ригскаго залива.

N°	Названіе маяка, башни или другаго какого знака.	Местоположеніе.	Сѣверная широта.	Восточная долгота отъ Гринвича.	Видимый свѣтъ маяка или башни.	Цвѣтъ огня.	Освѣщаемое пространство при возвышеніи глаза надъ уровнемъ моря на 15 ф. Англ.	Высота зданія. Отъ поверхности моря въ ординарную воду.	Высота зданія. Отъ основанія.	Въ чьемъ вѣдѣніи находится.	Примѣчаніе.
1.	Ригскій маякъ.	На оконечности Форштконетской насыпи.	57.° 4.′ 10.″	24.° 1.′ 35.″	Два постоянные огня въ одномъ и томъ же зданіи, одинъ во 100 футахъ, а другой въ 25 ф. Анг. надъ водою.	Обыкновенный.	Верхній освѣщаетъ горизонтъ отъ O чрезъ N до W, а нижній отъ NW до WSW на 16 Ишал. миль.	100 Англ. ф.	87 Англ. ф.	Директора Балтійскихъ маяковъ.	
2.	Цирлихскій маякъ.	На Южной оконечности Сфалсфорштскаго мыса.	57.° 55.′ 35.″	22.° 3.′ 40.″	Постоянный.	Обыкновенный.	Освѣщаетъ горизонтъ отъ NWtW чрезъ S до NOtO на 16½ Ишал. миль.	110 Англ. ф.	100 Англ. ф.	Директора Балтійскихъ маяковъ.	
3.	Домеснескій Сѣверный маякъ.	На оконечности мыса Домесниеса; взаимное разстояніе между ними 53 сажени по направленію NO 15.° 1.′	57.° 47.′ 25.″	22.° 34.′ 3.″	Постоянный.	Обыкновенный.	Освѣщаетъ горизонтъ отъ W чрезъ N до StO на 12½ Ишал. миль.	50 Англ. ф.	35 Англ. ф.	Директора Балтійскихъ маяковъ.	
4.	Домеснескій Южный маякъ.		57.° 47.′ 25.″	22.° 34.′ 5.″	Постоянный.	Обыкновенный.	Освѣщаетъ горизонтъ отъ W чрезъ N до StO на 14¾ Ишал. миль.	80 Англ. ф.	65 Англ. ф.	Директора Балтійскихъ маяковъ.	
5.	Рунскій маякъ.	На Сѣверо-Западной оконечности острова Руно.	57.° 50.′ 10.″	23.° 12.′ 30.″	Постоянный.	Обыкновенный.	Освѣщаетъ горизонтъ отъ SO чрезъ N до NW и чрезъ просѣку лѣса по направленію NOtO на 14¾ Ишал. миль.	79 Англ. ф.	61 Англ. ф.	Директора Балтійскихъ маяковъ.	

МАЯКИ РИГСКАГО ЗАЛИВА.



51737

МАЯКИ, БАШНИ

И

ДРУГИЕ ПРЕДОСТЕРЕГАТЕЛЬНЫЕ ЗНАКИ БОТНИЧЕСКАГО ЗАЛИВА.

N°	Названіе маяка, башни или другаго какого знака.	Мѣстоположеніе.	Сѣверная широта.	Восточная долгота отъ Гринвича.	Видимый свѣтъ маяка или башни.	Цвѣтъ огня.	Освѣщаемое пространство при возвышеніи глаза надъ уровнемъ моря на 15 ф. Англ.	Высота зданія. Отъ поверхности моря въ ординарную воду.	Высота зданія. Отъ основанія.	Въ чьемъ вѣдѣніи находится.	Примѣчаніе.
1.	Логшхерская башня.	На Логшхерской скалѣ въ 11 Ишал. миляхъ отъ самаго Южнаго мыса Аланда на WSW.	59.° 50.′ 30.″	20.° 25.′00.″	Неосвѣщается			$99\frac{1}{2}$ Англ. ф.	80 Англ. ф.	Инспектора Лоцманской и Маячной частей въ Финляндіи.	
2.	Нюгамискій знакъ.	На Нюгамискомъ островѣ въ 7 Ишал. миляхъ къ Сѣверу отъ Ледзундской скалы.	59.° 57.′ 40.″	20.° 27.′ 00.″	Неосвѣщается.			69 Англ. ф.	45 Англ. ф.	Инспектора Лоцманской и Маячной частей въ Финляндіи.	
3.	Ледзундскій знакъ.	На Ледзундской скалѣ у самаго Южнаго мыса Аланда.	59.° 57.′ 50.″	20.° 40.′ 00.″	неосвѣщается.			63 Англ. ф.	39 Англ. ф.	Инспектора Лоцманской и Маячной частей въ Финляндіи.	
4.	Гогстенскій знакъ.	На Гогстенской скалѣ въ $5\frac{1}{2}$ Ишал. миляхъ на NWtN отъ самаго Сѣвернаго мыса острова Эккере.	60.° 21.′ 20.″	19.° 55.′ 00.″	Неосвѣщается.			78 Англ. ф.	43 Англ. ф.	Инспектора Лоцманской и Маячной частей въ Финляндіи.	
5.	Эпшхерскій маякъ.	На островѣ Стура Эпшхеръ въ $2\frac{1}{2}$ Ишал. миляхъ на NW отъ Луперской Лоцманской станціи.	60.° 43.′ 10.″	21.° 30.′ 50.″				$163\frac{1}{2}$ Англ. ф.		Инспектора Лоцманской и Маячной частей въ Финляндіи.	При семъ маякѣ находятся 3 Лоцмана для проводки судовъ въ море, а оттуда до г. Нюстада и Лёкской Лоцманской станціи.

№	Названіе маяка, башни или другаго какого знака.	Мѣстоположеніе.	Сѣверная широта.	Восточная долгота отъ Гринвича.	Видимый свѣтъ маяка или башни.	Цвѣтъ огня.	Освѣщаемое пространство при возвышеніи глаза надъ уровнемъ моря на 15 ф. Англ.	Высота зданія. Отъ поверхности моря въ ординарную воду.	Высота зданія. Отъ основанія.	Въ чьемъ вѣдѣніи находится.	Примѣчаніе.
6.	Лёкскій знакъ.	На скалѣ Лёке въ 13 Італ. миляхъ на NW отъ г. Нюстада.	60.° 55.′ 50.″	21.° 36.′ 00.″	Неосвѣщается.			66 Англ. ф.	51 Англ. ф.	Инспектора Лоцманской и Маячной частей въ Финляндіи.	
7.	Валкіякарскій знакъ.	У Сѣвернаго фарватера въ 6 Італ. миляхъ отъ г. Раумо.	61.° 9.′ 00.″	21.° 45.′ 22.″	Неосвѣщается.			$68\frac{1}{4}$ Англ. ф.	$53\frac{1}{2}$ Англ. ф.	Мѣстныхъ жителей Абоско-Бьернеборгской губерніи.	Въ 3 Італ. миляхъ отъ г. Раумо находится Лоцманская станція Ханкисгольмъ. Суда провожаются изъ Городской гавани: Сѣвернымъ фарватеромъ въ море и до Биршхерской станціи; Южнымъ фарватеромъ въ море и до Лёке.
8.	Себбшхерскій знакъ.	На лѣсистомъ островкѣ Себбшхеръ въ 10 Італ. миляхъ отъ Рефсе на SW.	61.° 29′ 00.″	21.° 13.′ 22.″	Неосвѣщается.			$87\frac{1}{3}$ Англ. ф.	83 Англ. ф.	Мѣстныхъ жителей Абоско-Бьернеборгской губерніи.	При семъ знакѣ живетъ Лоцманской станціи, а находится шаковая на Рефсе съ 5 Лоцманами и 3 Учениками ихъ, которые провожаютъ суда отъ Рефсе на Югъ: до Биршхера и до Лёке; на Сѣверъ: до Сидбю, Христинестада и Каске; равно съ моря до Рефсе и обратно.
9.	Колокольня Сидбюскаго Капелланства.	Въ разстояніи $8\frac{3}{4}$ Італ. миль отъ Геркмерскаго знака на SO 3° по картѣ Клинта 1833 г.	62.° 2′ 00.″	21.° 48.′ 22.″	Неосвѣщается.			$199\frac{1}{2}$ Англ. ф	141 Англ. ф	Мѣстныхъ жителей Вазаской губерніи.	

№	Названіе маяка, башни или другаго какого знака.	Мѣстоположеніе.	Сѣверная широта.	Восточная долгота отъ Гринвича.	Видимый свѣтъ маяка или башни.	Цвѣтъ огня.	Освѣщаемое пространство превозвышеніи глаза надъ уровнемъ моря на 15 ф. Англ.	Высота зданія. Отъ поверхности моря въ ординарную воду.	Высота зданія. Отъ основанія.	Въ чьемъ вѣдѣніи находится.	Примѣчаніе.
10.	Геркмерскій знакъ	На мели въ разстояніи 1 Росс. версты и 200 саженъ отъ Торигрундской башни на S $\frac{3}{4}$ W.	62.° 12.′ 30.″	20.′ 32.′ 52.′	Неосвѣщается		57$\frac{1}{2}$ Англ. ф.	46$\frac{4}{5}$ Англ. ф.	Мѣстныхъ жителей Вазаской губерніи.		
11.	Торигрундская башня.	На внѣшней мели, называемой Торигрундъ въ 4 Ишал. миляхъ отъ г. Христинестада.	62.° 13.′ 00″	21.° 11.′ 22.″	Неосвѣщается		78 Англ. ф.	61 Англ. ф.	Мѣстныхъ жителей Вазаской губерніи.		Въ 3 Ишал. миляхъ отъ Торигрундской башни на SSW по компасу, на мели Тальшеретъ находится Лоцманская станція съ двумя Лоцманами и однимъ работникомъ. Лоцмана сіи провожаютъ суда съ моря до г. Христинестада и обратно.
12.	Шельгрундскій знакъ.	На Южномъ мысѣ Шельгрундѣ.	62.° 19.′ 00.″	21.° 49.′ 22.″	Неосвѣщается.		93$\frac{1}{2}$ Англ. ф.	76 Англ. ф.	Мѣстныхъ жителей Вазаской губерніи.		При семъ знакѣ находятся 2 Лоцмана, для проводки судовъ съ моря до г. Христинестада и обратно.
13.	Гальсеская башня.	На каменистомъ мысѣ острова Гальсе.	62.° 50.′ 00,″	20.° 58.′ 22.″	Неосвѣщается.		82 Англ. ф.	70$\frac{2}{3}$ Англ. ф.	Мѣстныхъ жителей Вазаской губерніи		
14.	Два Мойкипяскіе знака.	На невысокомъ островкѣ Мойкипя-Хялзорь, гдѣ прежде стояла башня.			Неосвѣщаются.		Оба по 49 Англ. ф.	Одинъ 44$\frac{1}{5}$ Англ. ф. другой 41 Англ. ф.	Мѣстныхъ жителей Вазаской губерніи.		

№	Названіе маяка, башни или другаго какого знака.	Мѣстоположеніе.	Сѣверная широта.	Восточная долгота отъ Гринвича.	Видимый свѣтъ маяка или башни.	Цвѣтъ огня.	Освѣщаемое пространство привозвышеніи глаза надъ уровнемъ моря на 15 ф. Англ.	Высота зданія. Отъ поверхности моря въ ординарную воду.	Высота зданія. Отъ основанія.	Въ чьемъ вѣдѣніи находится.	Примѣчаніе.
15.	Два Гёгбоданскіе знака.	На островѣ Гёгбодань у внѣшней мели.			Неосвѣщаются.			Одинъ 45 Англ. ф. другой $36\frac{1}{2}$ Англ. ф.	$37\frac{1}{2}$ Англ. ф. $29\frac{1}{4}$ Англ. ф.	Мѣстныхъ жителей Вазаской губерніи.	
16.	Решихерская башня.	На внѣшнемъ островкѣ Решихеровъ, называемомъ Фаллшерешъ.	63.° 4.′ 00″	20.° 41.′ 22.″	Неосвѣщается.			$101\frac{1}{2}$ Англ. ф.	77 Англ. ф.	Мѣстныхъ жителей Вазаской губерніи.	При сей башнѣ находятся 2 Лоцмана, кои приходящія суда провожаютъ въ Решихерскую, а отсюда съ Бренцскую гавань у г. Вазы; выходящія же суда провожаютъ въ море.
17.	Туммельскій знакъ.	На невысокомъ островкѣ Туммельсѣ.			Неосвѣщается.			$47\frac{3}{4}$ Англ. ф.	$29\frac{1}{4}$ Англ. ф.	Мѣстныхъ жителей Вазаской губерніи.	
18.	Трушихерскій знакъ.	На высокомъ покатистомъ островкѣ Трушихерешъ.			Неосвѣщается.			$50\frac{3}{4}$ Англ. ф.	$24\frac{3}{4}$ Англ. ф.	Мѣстныхъ жителей Вазаской губерніи.	
19.	Эпстенскій знакъ.	На рифѣ Эпстенсгрундешъ.			Неосвѣщается.			$34\frac{1}{2}$ Англ. ф.	$26\frac{3}{4}$ Англ. ф.	Мѣстныхъ жителей Вазаской губерніи.	

№	Названіе маяка, башни или другаго какого знака.	Мѣстоположеніе.	Сѣверная широта.	Восточная долгота отъ Гринвича.	Видимый свѣтъ маяка или башни.	Цвѣтъ огня.	Освѣщаемое пространство при возвышеніи глаза надъ уровнемъ моря на 15 ф. Англ.	Высота зданія. Отъ поверхности моря въ ординарную воду.	Высота зданія. Отъ основанія.	Въ чьемъ вѣдѣніи находится.	Примѣчаніе.
20.	Норргрундскій знакъ.	На скалѣ Норргрундетъ.			Неосвѣщается.			41 Англ. ф.	37 Англ. ф.	Мѣстныхъ жителей Вазаской губерніи.	
21.	Норрнхерскій знакъ.	На высокомъ покатистомъ островкѣ Норрнхеретъ.	63.°15.′00.″	20.°43.′22.″	Неосвѣщается.			77 Англ. ф.	41 Англ. ф.	Мѣстныхъ жителей Вазаской губерніи.	При семъ знакѣ находятся 2 Лоцмана, для проводки съ моря въ Брендскую гавань у г. Вазы.
22.	Корсерскій знакъ.	На высокомъ островкѣ Корсёренъ.			Неосвѣщается.			69¾ Англ. ф.	43 Англ. ф.	Мѣстныхъ жителей Вазаской губерніи.	
23.	Соммарскій знакъ.	На невысокомъ островѣ Соммаргрундетъ.			Неосвѣщается.			46⅝ Англ. ф.	38⅝ Англ. ф.	Мѣстныхъ жителей Вазаской губерніи.	
24.	Соклоштельская башня.	На NO отъ Торсе или Нюкарлебюскихъ шхеръ.	63.°39.′00″	22.°57.′22.″	Неосвѣщается.			80 Англ. ф.	73¾ Англ. ф.	Мѣстныхъ жителей Вазаской губерніи.	

№	Названіе маяка, башни или другаго какого знака.	Мѣстоположеніе.	Сѣверная широта.	Восточная долгота отъ Гринвича.	Видимый свѣтъ маяка или башни.	Цвѣтъ огня.	Освѣщаемое пространство при возвышеніи глаза надъ уровнемъ моря на 15 ф. Англ.	Высота зданія. Отъ поверхности моря въ ординарную воду.	Высота зданія. Отъ основанія.	Въ чьемъ вѣдѣніи находится.	Примѣчаніе.
25.	Якобстадская башня.	На островкѣ Месскеръ при внѣшнихъ шхерахъ Педерсерскаго кирхшпиля.	63.° 45.′ 00.″	22.° 35.′ 22.″	Неос	вѣща	ется.	106 Анг. ф.	75 Англ. ф.	Мѣстныхъ жителей Вазаской губерніи.	При сей башнѣ находятся 2 Лоцмана, которые и провожаютъ суда изъ гавани въ открытое море и оттуда до г. Якобстада.
26.	Знакъ, неимѣющій названія.	Въ тѣхъ же шхерахъ на скалѣ Кейсаръ-Куббенъ въ 2 Итал. миляхъ отъ башни.			Неос	вѣща	ется.	68 Англ. ф.	42 Англ. ф.	Мѣстныхъ жителей Вазаской губерніи.	
27.	Танкарская башня.	На голомъ островкѣ, въ 2 Итал. миляхъ отъ ближнихъ шхеръ, или въ 12 миляхъ на NW отъ г. Тамлекарлебю.	63.° 57.′ 10.″	23.° 26.′ 22.″	Неос	вѣща	ется.	$92\frac{1}{2}$ Англ. ф.	$68\frac{1}{4}$ Англ. ф.	Мѣстныхъ жителей Вазаской губерніи.	При сей башнѣ находятся 2 Лоцмана, кои въ случаѣ надобности употребляютъ каждый по работнику. Идущія съ моря суда они встрѣчаютъ въ 2 Итал. миляхъ отъ башни, и провожаютъ въ городскую гавань, а отходящія суда провожаютъ на такое же разстояніе отъ башни на NW.

N°	Названіе маяка, башни или другаго какого знака.	Мѣстоположеніе.	Сѣверная широта.	Восточная долгота отъ Гринвича.	Видимый свѣтъ маяка или башни.	Цвѣтъ огня.	Освѣщаемое пространство при возвышеніи глаза надъ уровнемъ моря на 15 ф. Англ.	Высота зданія. Отъ поверхности моря въ ординарную воду.	Высота зданія. Отъ основанія.	Въ чьемъ вѣдѣніи находится.	Примѣчаніе.
28.	Красельская башня.	На островкѣ Сторъ-Красель, откуда Церковь г. Брагестада на О $\frac{3}{4}$ N по компасу.	64.° 40.′ 30.″	25.° 2.′ 52.″	Не освѣщается.			86 Англ. ф.	63$\frac{1}{4}$ Англ. ф.	Мѣстныхъ жителей Улеаборгско-Каянской губерніи.	Въ $\frac{1}{3}$ Італ. мили отъ сей башни на материомъ берегу находится Лоцманская станція съ 4 Лоцманами, кои встрѣчаютъ суда въ открытомъ морѣ у мели, называемой Гейкинмаала въ одной Італ. мили отъ башни и провожаютъ въ гавань на якорное мѣсто.
29.	Кумбельская башня.	На голомъ островкѣ, отъ котораго Церковь г. Брагестада на ONO $\frac{3}{4}$ O по компасу.	64.° 40.′ 00.″	25.° 2.′ 52.″	Не освѣщается.			61$\frac{1}{8}$ Англ. ф.	54 Англ. ф.	Мѣстныхъ жителей Улеаборгско-Каянской губерніи.	Отъ сей башни находится вышесказанная Лоцманская станція въ $\frac{1}{8}$ Італ. мили, и Лоцмана поступаютъ съ судами тѣмъ же порядкомъ.
30.	Брагестадская Церковь на ONO $\frac{3}{8}$ O по компасу.		64.° 41.′ 30.″	25.° 6.′ 52.″							Когда судно, идущее съ моря къ Южному фарватеру Брагестадской гавани, оставитъ Церковь на ONO $\frac{3}{8}$ O по компасу, то симъ курсомъ должно плыть до тѣхъ поръ, пока не откроется Кумбельская башня, а тогда уже держать на N отъ Церковной башни, до встрѣчи Лоцмановъ. По сему наставленію могутъ плыть въ гавань только тѣ суда, которыя углублены въ воду не болѣе 14 футъ.
31.	Таже Церковь на O$\frac{3}{4}$ N по компасу.		64.° 41.′ 30.″	25.° 6.′ 52.″							Когда судно, идущее съ моря въ Брагестадскую гавань среднимъ фарватеромъ, оставитъ Церковь на O$\frac{3}{4}$ N, то симъ курсомъ должно плыть прямо на Церковь, пока не откроется Красельская башня, долженствующая послѣ того находиться въ одной линіи съ Церковною, до встрѣчи Лоцмановъ. По сему наставленію могутъ плыть въ гавань суда, которыя сидятъ въ грузу отъ 16 до 18 футъ.

№	Названіе маяка, башни или другаго какого знака.	Мѣстоположеніе.	Сѣверная широта.	Восточная долгота отъ Гринвича.	Видимый свѣтъ маяка или башни.	Цвѣтъ огня.	Освѣщаемое пространство при возвышеніи глаза надъ уровнемъ моря на 15 ф. Англ.	Высота зданія. Отъ поверхности моря въ ординарную воду.	Высота зданія. Отъ основанія.	Въ чьемъ вѣдѣніи находится.	Примѣчаніе.
32.	Таскускій знакъ.	На невысокомъ островкѣ Таску, откуда глава Брагестадской церкви на SO $\frac{1}{2}$ O по компасу.	64.° 43.′ 00.″	25.° 1.′ 22.″	Неосвѣщается.			56 Англ. ф.	$46\frac{1}{2}$ Англ. ф.	Мѣстныхъ жителей Улеаборгско-Каянской губерніи.	Въ $\frac{1}{2}$ Ишал. мили отъ сего знака находится означенная при Красельской башнѣ Лоцманская станція, а Лоцманы встрѣчаютъ суда на $\frac{1}{8}$ милю отъ Таскускаго знака въ открытомъ морѣ и провожаютъ ихъ въ гавань.
33.	Іоская башня.	На внѣшней мели въ 4-хъ Ишал. миляхъ къ Западу отъ берега Іоскаго Кирхшпиля.			Неосвѣщается.			41 Англ. ф.	$29\frac{1}{4}$ Англ. ф.	Мѣстныхъ жителей Улеаборгско-Каянской губерніи.	При сей башнѣ штатныхъ Лоцмановъ нѣтъ, а провожаютъ суда съ моря до Стеклянаго завода прибрежные жители изъ крестьянъ.
34.	Маріятіемская башня.	На мысѣ острова Карле въ 22-хъ Ишал. миляхъ къ Западу отъ г. Улеаборга.	65.° 2.′ 00″	24.° 37.′ 22.″	Неосвѣщается.			$99\frac{3}{4}$ Англ. ф.	$89\frac{3}{4}$ Англ. ф.	Мѣстныхъ жителей Улеаборгско-Каянской губерніи.	При сей башнѣ находятся постоянно 6 Лоцмановъ для проводки судовъ съ моря до г. Улеаборга. Лоцманы сіи въ продолженіи навигаціи, когда увидятъ идущее съ моря судно и когда погода позволяетъ имъ встрѣтить оное, поднимаютъ на башнѣ обыкновенный Россійскій Купеческій флагъ, а если вѣтръ столь силенъ, что имъ нельзя отъ берега отчалиться, или же всѣ они уже въ разъѣздѣ, то поднимается на сей башнѣ черный шаръ.
35.	Маріятіемскій знакъ.	На томъ же мысѣ въ 1624-хъ Англ. ф. отъ башни сего имени.			Неосвѣщается.			86 Англ. ф.	$62\frac{2}{5}$ Англ. ф.	Мѣстныхъ жителей Улеаборгско-Каянской губерніи.	

№	Названіе маяка, башни или другаго какого знака.	Мѣстоположеніе.	Сѣверная широта.	Восточная долгота отъ Гринвича.	Видимый свѣтъ маяка или башни.	Цвѣтъ огня.	Освѣщаемое пространство при возвышеніи глаза надъ уровнемъ моря на 15 ф. Англ.	Высота зданія. Отъ поверхности моря въ ординарную воду.	Высота зданія. Отъ основанія.	Въ чьемъ вѣдѣніи находится.	Примѣчаніе.
36.	Лайтакарская башня.	На малой скалѣ въ проливѣ между Сандѣнъ и г. Улеаборгомъ.	65.° 3.′ 00.″	25.° 11.′ 22.″	Не освѣщается.			$44\frac{1}{4}$ Англ. ф.	38 Англ. ф.	Мѣстныхъ жителей Улеаборгско-Каянской губерніи.	
37.	Кескеніемская башня.	На оконечности острова Карле.	65.° 3.′ 30.″	24.° 42.′ 22.″	Не освѣщается.			$73\frac{3}{4}$ Англ. ф.	$68\frac{3}{4}$ Англ. ф.	Мѣстныхъ жителей Улеаборгско-Каянской губерніи.	
38.	Хиденіемская башня.	На Сѣверо-Восточномъ мысѣ острова Карле.	65.° 5.′ 00.″	24.° 52.′ 22.″	Не освѣщается.			$80\frac{1}{2}$ Англ. ф.	$76\frac{1}{2}$ Англ. ф.	Мѣстныхъ жителей Улеаборгско-Каянской губерніи.	

МАЯКИ, БАШНИ И ЗНАКИ БОТНИЧЕСКАГО ЗАЛИВА



Маяки Балтійскаго моря.

№	Названіе маяка, башни или другаго какого знака.	Мѣстоположеніе.	Сѣверная широта.	Восточная долгота отъ Гринвича.	Видимый свѣтъ маяка	Цвѣтъ огня.	Освѣщаемое пространство при возвышеніи глаза надъ уровнемъ моря на 15 ф. Англ.	Высота зданія.		Въ чьемъ вѣдѣніи находится.	Примѣчаніе.
								Отъ поверхности моря въ ординарную воду.	Отъ основанія.		
1.	Дагерортскій маякъ.	На холмѣ Западной оконечности острова Даго.	58.° 55.′ 00.″	22.° 14.′ 45.″	Постоянный.	Обыкновенный.	Освѣщаетъ горизонтъ на NOtO чрезъ N и S до SO на 31 Итал. милю.	538 Англ. ф.	120 Англ. ф.	Директора Балтійскихъ маяковъ.	
2.	Фильзандскій каменный маякъ.	На Западной оконечности острова Фильзанда.	58.° 24.′ 15.″	21.° 49.′ 35.″	Постоянный.	Обыкновенный.	Освѣщаетъ горизонтъ отъ N чрезъ W до S на $16\frac{1}{2}$ Итал. миль.	110 Англ. ф.	86 Англ. ф.	Директора Балтійскихъ маяковъ.	
3.	Фильзандскій деревянный маякъ.	На тойже оконечности въ 70 саженяхъ къ N отъ каменнаго.	58.° 24.′ 20.″	21.° 49.′ 35.″	Постоянный.	Обыкновенный.	Освѣщаетъ горизонтъ отъ N чрезъ W до S на $15\frac{1}{2}$ Итал. миль.	96 Англ. ф.	83 Англ. ф.	Директора Балтійскихъ маяковъ.	

МАЯКИ БАЛТІЙСКАГО МОРЯ.



4